



**АДМИНИСТРАЦИЯ МУНИЦИПАЛЬНОГО ОБРАЗОВАНИЯ  
ГРАЧЕВСКИЙ РАЙОН ОРЕНБУРГСКОЙ ОБЛАСТИ  
ПОСТАНОВЛЕНИЕ**

07.10.2024

№ 627-н

с. Грачевка

О выдачи разрешения на использование земель, государственная  
собственность на которые не разграничена

В соответствии с п. 1 ст. 39.34 Земельного кодекса Российской Федерации, постановлением Правительства РФ от 27.11.2014 №1244 «Об утверждении правил выдачи разрешения на использования земель или земельных участках, находящихся в государственной или муниципальной собственности», на основании заявления АО «Оренбургнефть», руководствуясь Уставом муниципального образования Грачевский район Оренбургской области, п о с т а н о в л я ю:

1. Выдать АО «Оренбургнефть» (адрес: г. Бузулук, ул. Магистральная, 2) разрешение на право использование земель или земельного участка, государственная собственность на которые не разграничена, местоположение земельного участка: Оренбургская область, Грачевский район, Старояшкинский сельсовет, согласно схеме расположения границ земель, предполагаемых к использованию, на кадастровом плане территории с указанием координат характерных точек территории, для размещения объекта: «Установка композитной муфты на ННП ЦППС Никольская – ГС Покровские Родинского месторождения» на срок с 01.10.2024 по 30.09.2025, согласно приложению.

2. В течение 10 рабочих дней со дня выдачи разрешения направить копию в федеральный орган исполнительной власти, уполномоченный на осуществление государственного земельного надзора.

3. В случае, если использование земель на основании разрешения, указанного в пункте 1 настоящего постановления, приведет к порче либо уничтожению плодородного слоя почвы в границах таких земель, обязать АО «Оренбургнефть» привести такие земли в состояние, пригодное для их использования в соответствии с разрешенным использованием, и выполнить необходимые работы по рекультивации таких земель.

4. В случае досрочного прекращения действия разрешения, уведомление направляется АО «Оренбургнефть» в течение 5 рабочих дней.

5. Контроль за исполнением настоящего постановления возложить на заместителя главы администрации по экономическому развитию – начальника отдела экономики.

6. Постановление вступает в силу со дня его подписания.

Глава района



Д.В. Филатов

Разослано: отделу по управлению муниципальным имуществом, отделу архитектуры и строительства, АО «Оренбургнефть»

Приложение к  
постановлению  
администрации от  
07.10.2024 №627-п

**Разрешение на право использование земель (земельного участка или его части), государственная собственность на которые не разграничена**

Правообладатель: АО «Оренбургнефть» (адрес: г. Бузулук, ул. Магистральная, 2).

Цель выдачи: для размещения объекта: «Установка композитной муфты на ННП ЦППС Никольская – ГС Покровские Родинского месторождения».

Кадастровый номер земельного участка: отсутствует.

Местоположение/кадастровый № кадастрового квартала: Оренбургская область, Грачевский район, Новоникольский сельсовет / 56:10:0709013.

Площадь земельного участка: – 953,44 кв. м.


Срок действия разрешения: с 01.10.2024 по 30.09.2025.

**Схема границ предполагаемого к использованию земельного участка на кадастровом плане территории**

<b>Ведомость координат характерных (поворотных) точек границ, предполагаемых к использованию земель или части земельного участка на кадастровом плане территории</b>		
<b>Условный номер земельного участка: 56:10:0709013:3У1</b>		
<b>Площадь земельного участка: 953,44 кв.м</b>		
<b>Система координат: МСК-56</b>		
<b>Обозначение характерных точек границ</b>	<b>Координаты, м</b>	
	<b>X</b>	<b>Y</b>
<b>1</b>	<b>2</b>	<b>3</b>
<b>56:10:0709013:3У1</b>		
1	539851.53	1368674.95
2	539977.3	1368611.04
3	539983.05	1368620.51
4	539994.76	1368613.33
5	539999.99	1368621.85
6	539969.3	1368640.68
7	539964.07	1368632.15
8	539979.63	1368622.59
9	539975.8	1368616.28
10	539853.83	1368678.27
1	539851.53	1368674.95




<b>Ведомость координат характерных (поворотных) точек границ, предполагаемых к использованию земель или части земельного участка на кадастровом плане территории</b>
--

Схема границ предполагаемых к использованию земель или части земельного участка  
на кадастровом плане территории



Масштаб 1:500

Условные обозначения:

-  - существующая граница, сведения о которой достаточны для определения ее на местности;
-  - границы земель, предполагаемых к использованию;
-  - границы зон с особыми условиями территории;
- 1 - номер точек;
- 56:10:0709012:3У1 - обозначение земель, предполагаемых к использованию;
- 56:10:0709012 - номер кадастрового квартала;

Особые условия использования:

1. В случае если использование земель или земельных участков, на основании данного разрешения привело к порче либо уничтожению плодородного слоя почвы в границах земель или земельных участков, лица, которые пользовались такими землями или земельными участками обязаны:

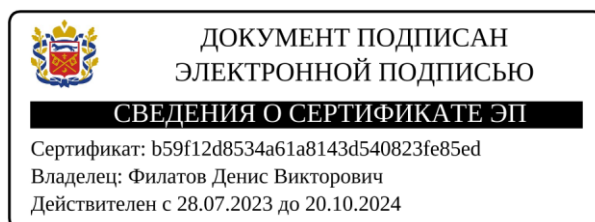
- привести такие земли или земельные участки в состояние пригодное для их использования в соответствии с разрешенным использованием;

- выполнить необходимые работы по рекультивации таких земель или земельных участков.

2. Установить охранные (защитные) зоны в случаях, предусмотренных законодательством Российской Федерации.

3. Выполнить контрольную геодезическую съемку выполненных работ и безвозмездно передать один экземпляр такой геодезической съемки в отдел архитектуры и строительства администрации Грачевского района Оренбургской области для размещения в информационной системе обеспечения градостроительной деятельности.

Глава района



Д.В. Филатов