



**АДМИНИСТРАЦИЯ МУНИЦИПАЛЬНОГО ОБРАЗОВАНИЯ  
ГРАЧЕВСКИЙ РАЙОН ОРЕНБУРГСКОЙ ОБЛАСТИ  
ПОСТАНОВЛЕНИЕ**

28.10.2024

№ 692-н

с. Грачевка

Об утверждении схемы расположения земельных участков на кадастровом плане территории, образованных путем раздела земельного участка с кадастровым номером 56:10:0301013:718

В соответствии с пп. 1 п. 6 ст. 11.4 и п. 13 ст. 11.10 Земельного кодекса Российской Федерации от 25.10.2001 №136-ФЗ, руководствуясь Уставом муниципального образования Грачевский район Оренбургской области, **п о с т а н о в л я ю:**

1. Земельный участок с кадастровым номером 56:10:0301013:718, площадью 278 кв.м. разделить на 1 участок с сохранением земельного участка, раздел которого осуществлен, в измененных границах и утвердить схемы расположения земельного участка согласно приложению со следующими характеристиками:

1.1. земельный участок 56:10:0301013:718:ЗУ1, площадью 143 кв.м., местоположение земельного участка: Российская Федерация, Оренбургская область, Грачевский район, Грачевский сельсовет, с. Грачевка, ул. Чапаева в кадастровом квартале 56:10:0301013, категория земель – земли населенных пунктов, вид разрешенного использования – код 4.4. – магазины.

2. Начальнику отдела по управлению муниципальным имуществом провести постановку данных земельных участков на государственный кадастровый учет.

3. Срок действия настоящего постановления составляет два года.

4. Контроль за исполнением настоящего постановления возложить на заместителя главы администрации по экономическому развитию - начальника отдела экономики.

5. Постановление вступает в силу со дня его подписания.

Глава района

Д.В. Филатов



Разослано: отделу по управлению муниципальным имуществом, кадастровому инженеру

**Утверждена**

\_\_\_\_\_  
(наименование документа об утверждении, включая

\_\_\_\_\_  
наименования органов государственной власти или

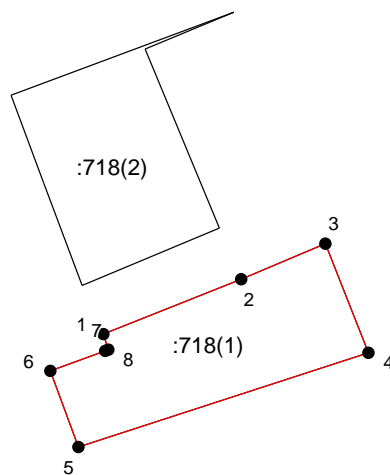
\_\_\_\_\_  
органов местного самоуправления, принявших  
решение об утверждении схемы или подписавших  
соглашение о перераспределении земельных участков)

от 28.10.2024 № 692-п

**Схема расположения земельного участка или земельных участков  
на кадастровом плане территории**





<b>Условный номер земельного участка</b> _____		
<small>(указывается в случае, если предусматривается образование двух и более земельных участков)</small>		
<b>Площадь земельного участка 143 м<sup>2</sup></b>		
<small>(указывается проектная площадь образуемого земельного участка, вычисленная с использованием технологических и программных средств, в том числе размещенных на официальном сайте федерального органа исполнительной власти, уполномоченного Правительством Российской Федерации на осуществление государственного кадастрового учета, государственной регистрации прав, ведение Единого государственного реестра недвижимости и предоставление сведений, содержащихся в Едином государственном реестре недвижимости, в информационно-телекоммуникационной сети "Интернет" (далее - официальный сайт), с округлением до 1 квадратного метра. Указанное значение площади земельного участка может быть уточнено при проведении кадастровых работ не более чем на десять процентов)</small>		
<b>Обозначение характерных точек границ</b>	<b>Координаты, м</b>	
	<small>(указываются в случае подготовки схемы расположения земельного участка с использованием технологических и программных средств, в том числе размещенных на официальном сайте. Значения координат, полученные с использованием указанных технологических и программных средств, указываются с округлением до 0,01 метра)</small>	
	<b>X</b>	<b>Y</b>
<b>1</b>	<b>2</b>	<b>3</b>
1	556754,53	1356572,75
2	556758,27	1356582,11
3	556760,66	1356587,82
4	556753,28	1356590,74
5	556746,86	1356571,08
6	556752,03	1356569,16
7	556753,41	1356572,88
8	556753,49	1356573,10
1	556754,53	1356572,75

56:10:0301013



Система координат: МСК - субъект 56  
Масштаб 1:500

**Условные обозначения:**

-  – граница образуемого земельного участка,
-  – граница учтенного земельного участка,
-  – граница кадастрового квартала,
-  – характерная точка границы земельного участка.