



**АДМИНИСТРАЦИЯ МУНИЦИПАЛЬНОГО ОБРАЗОВАНИЯ
ГРАЧЕВСКИЙ РАЙОН ОРЕНБУРГСКОЙ ОБЛАСТИ
ПОСТАНОВЛЕНИЕ**

06.11.2024

№ 712-н

с. Грачевка

Об утверждении схемы расположения земельного участка и его образовании

В соответствии с пп. 3 п. 1 ст. 11.3 и п. 13 ст. 11.10 Земельного кодекса Российской Федерации от 25.10.2001 № 136-ФЗ, руководствуясь Уставом муниципального образования Грачевский район Оренбургской области, постановляю:

1. Утвердить схему расположения земельного участка согласно приложению со следующими характеристиками:

1.1. Площадь земельного участка – 5062 кв.м.

1.2. Местоположение земельного участка: Российская Федерация, Оренбургская область, Грачевский район, Александровский сельсовет, земельный участок расположен в кадастровом квартале 56:10:0101001.

1.3. Категория земель – земли сельскохозяйственного назначения.

1.4. Вид разрешенного использования – код 1.15. – хранение и переработка сельскохозяйственной продукции.

2. Начальнику отдела по управлению муниципальным имуществом провести постановку данного земельного участка на государственный кадастровый учет.

3. Срок действия настоящего постановления составляет два года.

4. Контроль за исполнением настоящего постановления возложить на заместителя главы администрации по экономическому развитию - начальника отдела экономики.

5. Постановление вступает в силу со дня его подписания.

И.о. главы района



СВ. Бахметьева

Разослано: отделу по управлению муниципальным имуществом, кадастровому инженеру

Утверждена
Постановлением администрации Грачевского района
(наименование документа об утверждении, включая

Оренбургской области

наименования органов государственной власти или

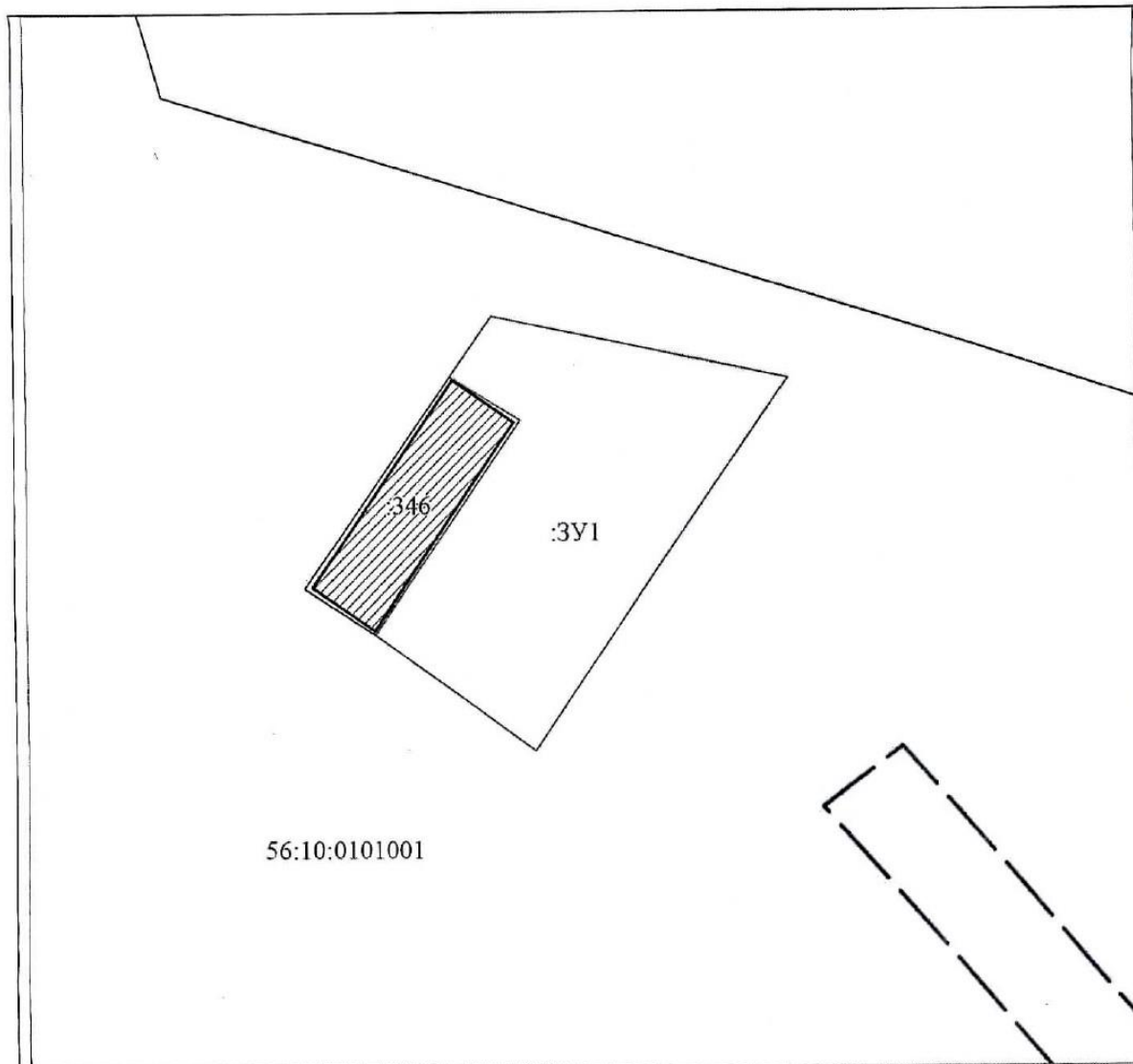
органов местного самоуправления, принявших
решение об утверждении схемы или подписавших
соглашение о перераспределении земельных участков)

от 06.11.2024

№ 712-п

**Схема расположения земельного участка или земельных участков
на кадастровом плане территории**

Условный номер земельного участка - (указывается в случае, если предусматривается образование двух и более земельных участков)		
Площадь земельного участка <u>5062 м²</u> (указывается проектная площадь образуемого земельного участка, вычисленная с использованием технологических и программных средств, в том числе размещенных на официальном сайте федерального органа исполнительной власти, уполномоченного Правительством Российской Федерации на осуществление государственного кадастрового учета, государственной регистрации прав, ведение Единого государственного реестра недвижимости и предоставление сведений, содержащихся в Едином государственном реестре недвижимости, в информационно-телекоммуникационной сети "Интернет" (далее - официальный сайт), с округлением до 1 квадратного метра. Указанное значение площади земельного участка может быть уточнено при проведении кадастровых работ не более чем на десять процентов)		
Обозначение характерных точек границ	Координаты, м (указываются в случае подготовки схемы расположения земельного участка с использованием технологических и программных средств, в том числе размещенных на официальном сайте. Значения координат, полученные с использованием указанных технологических и программных средств, указываются с округлением до 0,01 метра)	
	X	Y
1	2	3
1	575428.68	1386602.15
2	575443.11	1386612.47
3	575428.03	1386684.35
4	575339.87	1386622.37
5	575367.23	1386583.60
6	575418.11	1386619.22
1	575428.68	1386602.15



56:10:0101001










:ЗУ1

346

МСК-56, зона 1

Масштаб 1:1500

Условные обозначения:

	Часть границы, местоположение которой определено при выполнении кадастровых работ
	Надписи вновь образованного земельного участка
	Объект капитального строительства
	Объект капитального строительства
	Часть границы, сведения ЕГРН о которой позволяют однозначно определить ее положение на местности
	Надписи кадастрового номера земельного участка
	Граница охранной зоны
	Обозначение границы охранной зоны
	Граница территориальной зоны